مؤسسه ژئوفیزیک
مرکز لرزه نگاری کشوری

گزارش آماری زمین‌لرزه‌های کشور در فروردین ۱۴۰۵

شبکه‌های لرزه‌نگاری مرکز لرزه‌نگاری کشوری مؤسسهٔ ژئوفیزیک در فروردین ۱۴۰۵ تعداد ۲۴۷ زمین‌لرزه را در کشور و نواحی همجوار ثبت و تعیین محل کردند.

♦در این ماه ۸ زمین‌لرزه با بزرگی بیش از ۴/۰ در کشور و نواحی مرزی ثبت شد که بزرگ‌ترین آن‌ها، زمین‌لرزه‌های ۲۱ فروردین در حوالی باغ‌ملک، استان خوزستان و ۲۲ فروردین در حوالی دوگنبدان، استان کهگیلویه‌وبویراحمد با بزرگی ۴/۶ بوده است.

♦لرزه‌خیزترین استان‌ها:

خراسان‌رضوی: ۳۶ زمین‌لرزه

کرمان: ۳۲ زمین‌لرزه

خراسان‌شمالی: ۲۹ زمین‌لرزه

•در فروردین ۱۴۰۵ در استان تهران ۵ زمین‌لرزه ثبت شد که بزرگ‌ترین زمین‌لرزه با بزرگی ۴/۱ در حوالی بومهن تعیین محل شده است.

پایش مستمر زمین‌لرزه‌ها برای ایمنی و آگاهی عمومی ادامه دارد.

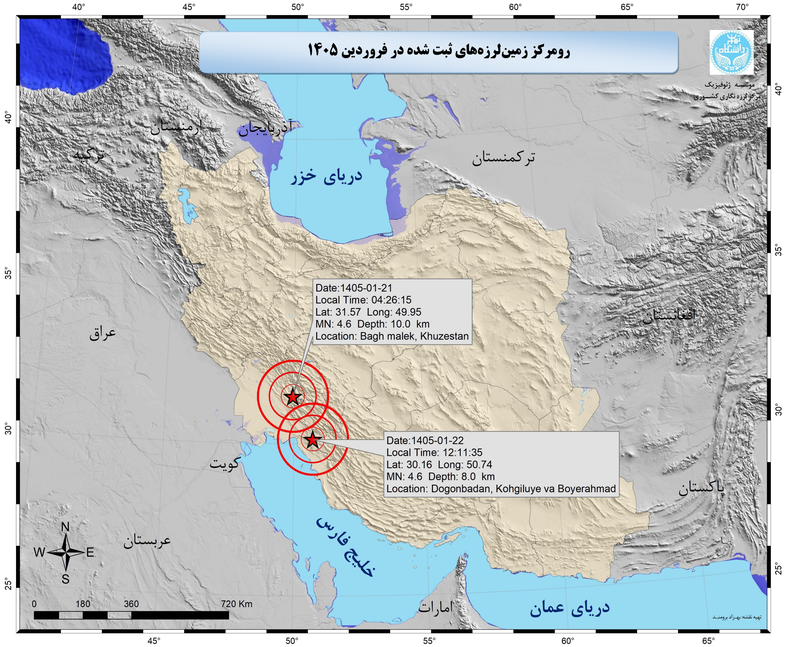

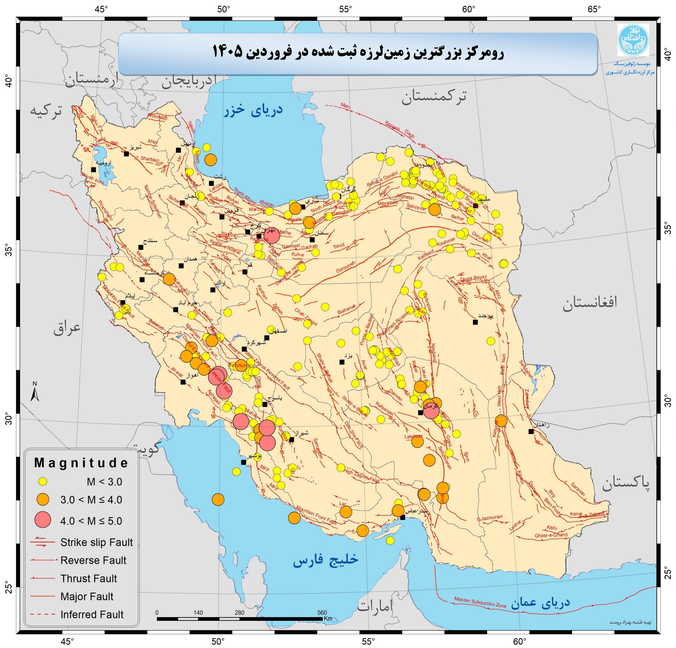

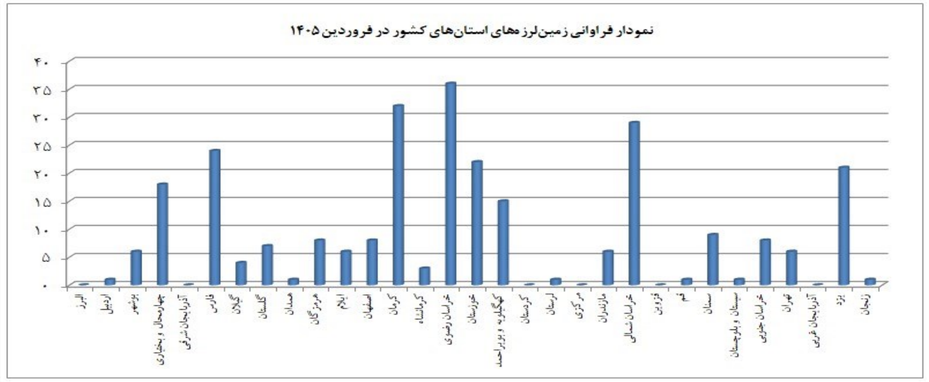

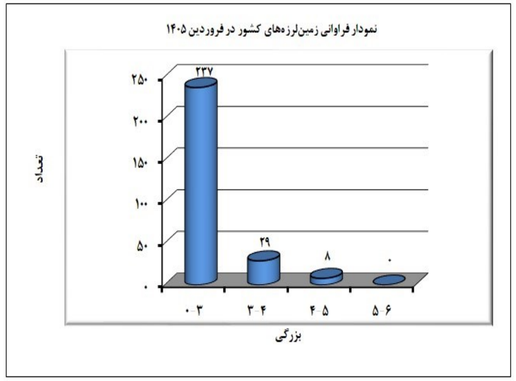

تهیه‌کنندگان گزارش: ساناز جبارزاده، بهزاد برومند و ایرج روحی

آدرس سایت مرکز لرزه‌نگاری کشوری: irsc.ut.ac.ir

کانال ایتا: https://eitaa.com/irsc_public