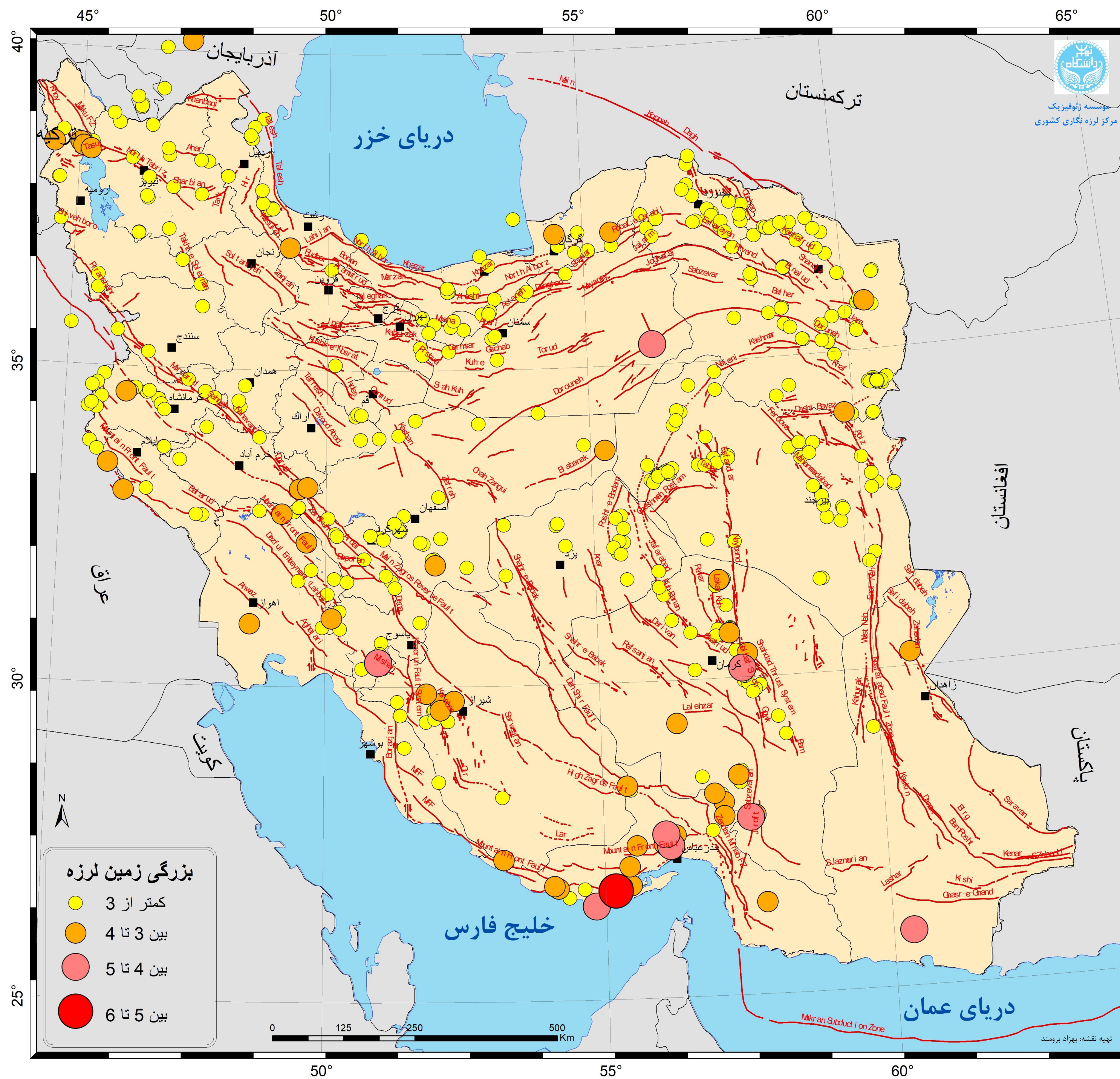


گزارش آماری زمین لرزه های کشور در آبان ماه ۱۴۰۱



شبکه های لرزه نگاری مرکز لرزه نگاری کشوری در آبان ماه ۱۴۰۱، تعداد ۴۸۴ زمین لرزه در کشور و نواحی همجوار ثبت و تعیین محل کرده اند که این تعداد نسبت به مهرماه ۱۴۰۱ کاهش ۱۸.۹ درصدی، نسبت به آبان ماه سال ۱۴۰۰ کاهش ۳۸.۴ درصدی و نسبت به میانگین ماهانه ۱۰ سال اخیر کشور کاهش ۵۴.۵ درصدی داشته است.

تعداد زمین لرزه ها به تفکیک بزرگی در جدول زیر آمده است.

در آبان ماه ۹ زمین لرزه با بزرگی بیش از ۴.۰ در کشور به ثبت رسید که زمین لرزه به بزرگی ۵.۰ کنگ هرمزگان بزرگترین زمین لرزه ثبت شده بوده است.

استان های خراسان رضوی با ۸۱ زمین لرزه، خراسان جنوبی با ۵۱ زمین لرزه و کرمان با ۵۰ زمین لرزه بیشترین تعداد زمین لرزه را در بین استان های کشور داشتند.

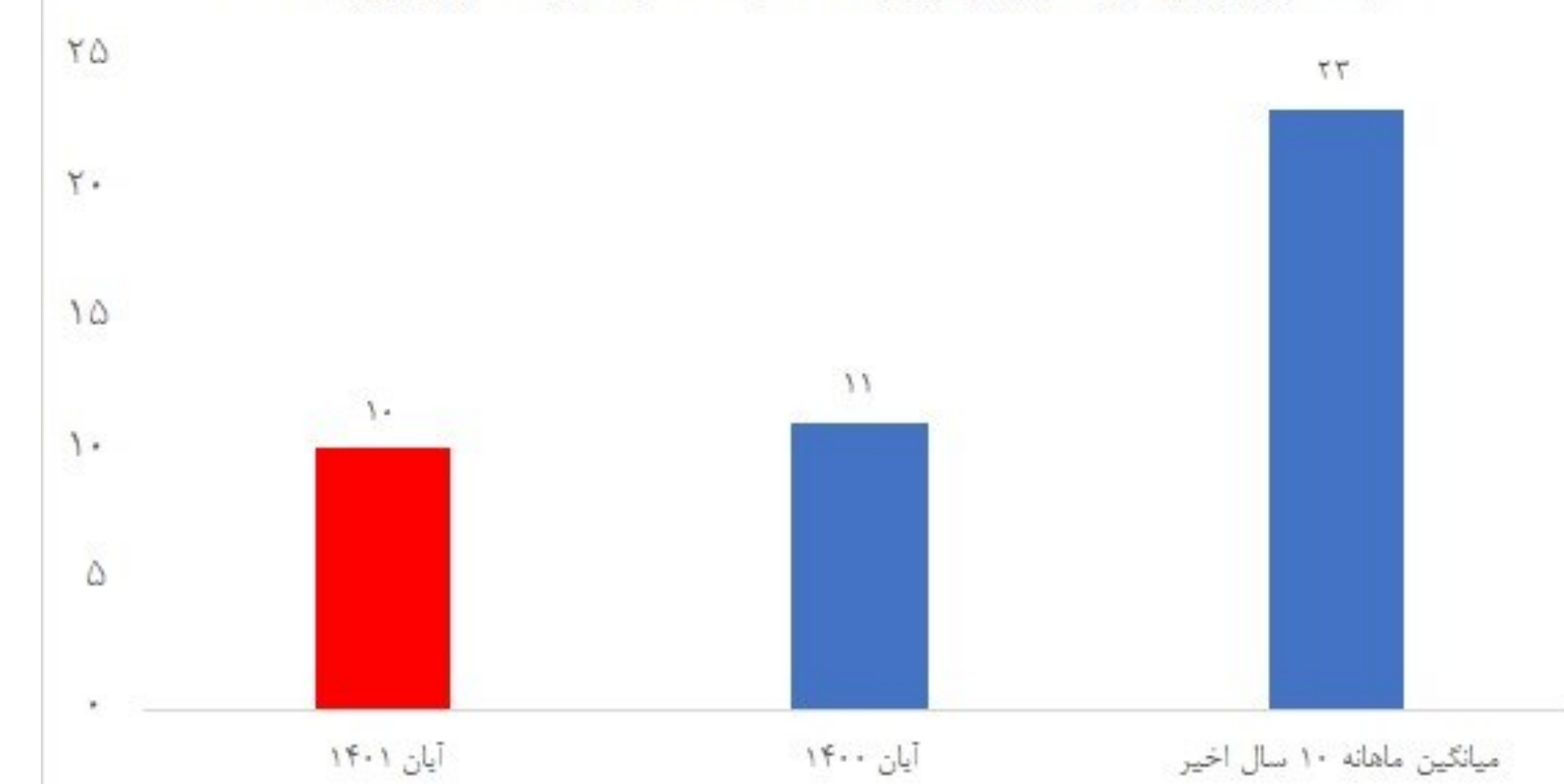
همچنین استان تهران در مهرماه شاهد ثبت ۱۰ زمین لرزه بوده است که بزرگترین آن به بزرگی ۲.۶ در پردیس به ثبت رسید.

مقایسه آمار زمین لرزه های کشور در آبان ماه ۱۴۰۱ با مدت مشابه سال گذشته و میانگین بلندمدت



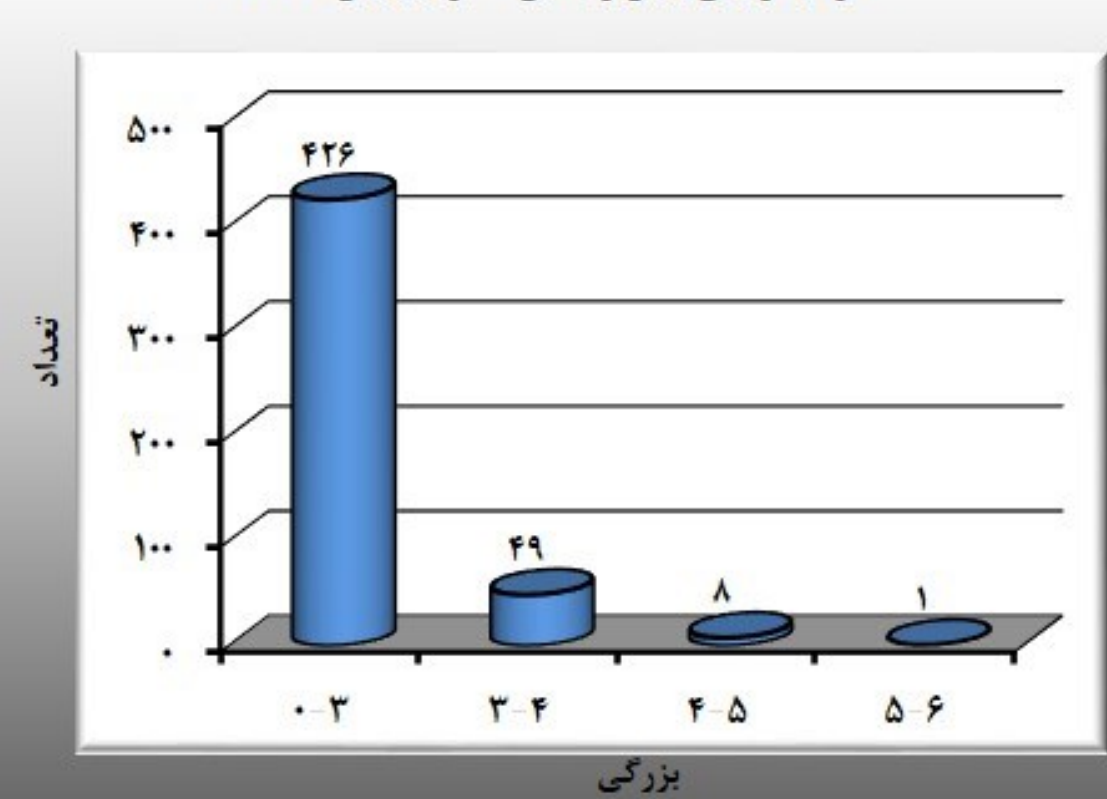
محدوده بزرگی	تعداد
کمتر از ۳	۴۲۶
بین ۳ تا ۴	۴۹
بین ۴ تا ۵	۸
بین ۵ تا ۶	۱
جمع	۴۸۴

مقایسه آمار زمین لرزه های استان تهران در آبان ماه ۱۴۰۱ با مدت مشابه سال گذشته و میانگین بلندمدت



تهیه و تنظیم در مرکز لرزه نگاری کشوری: ایرج روحی، بهزاد برومند، ساناز جبارزاده

نمودار فراوانی زمین لرزه های کشور در آبان ماه ۱۴۰۱



روند لرزه خیزی کشور در یکسال گذشته

