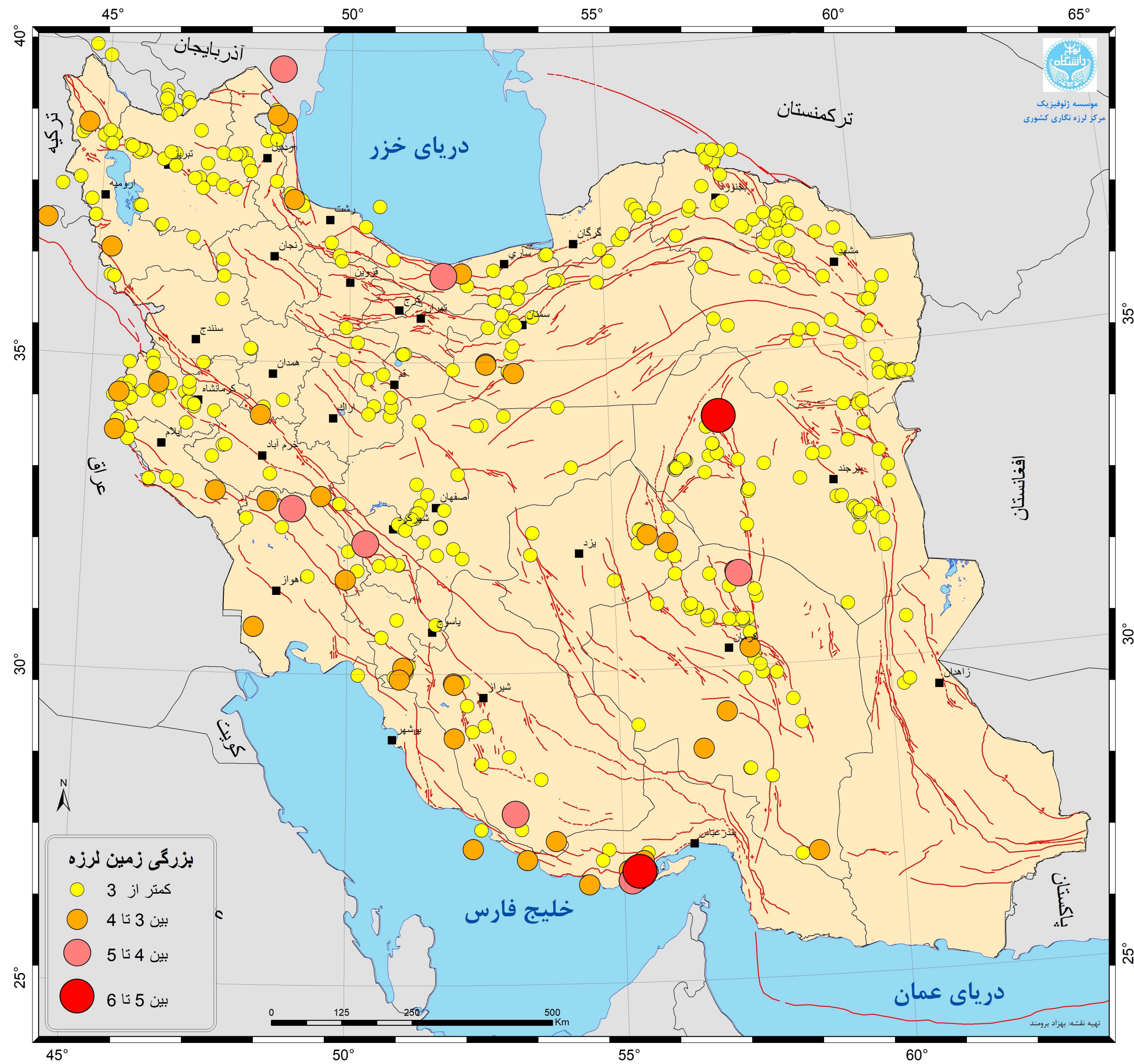


گزارش آماری زمین لرزه های کشور در آذرماه ۱۴۰۱



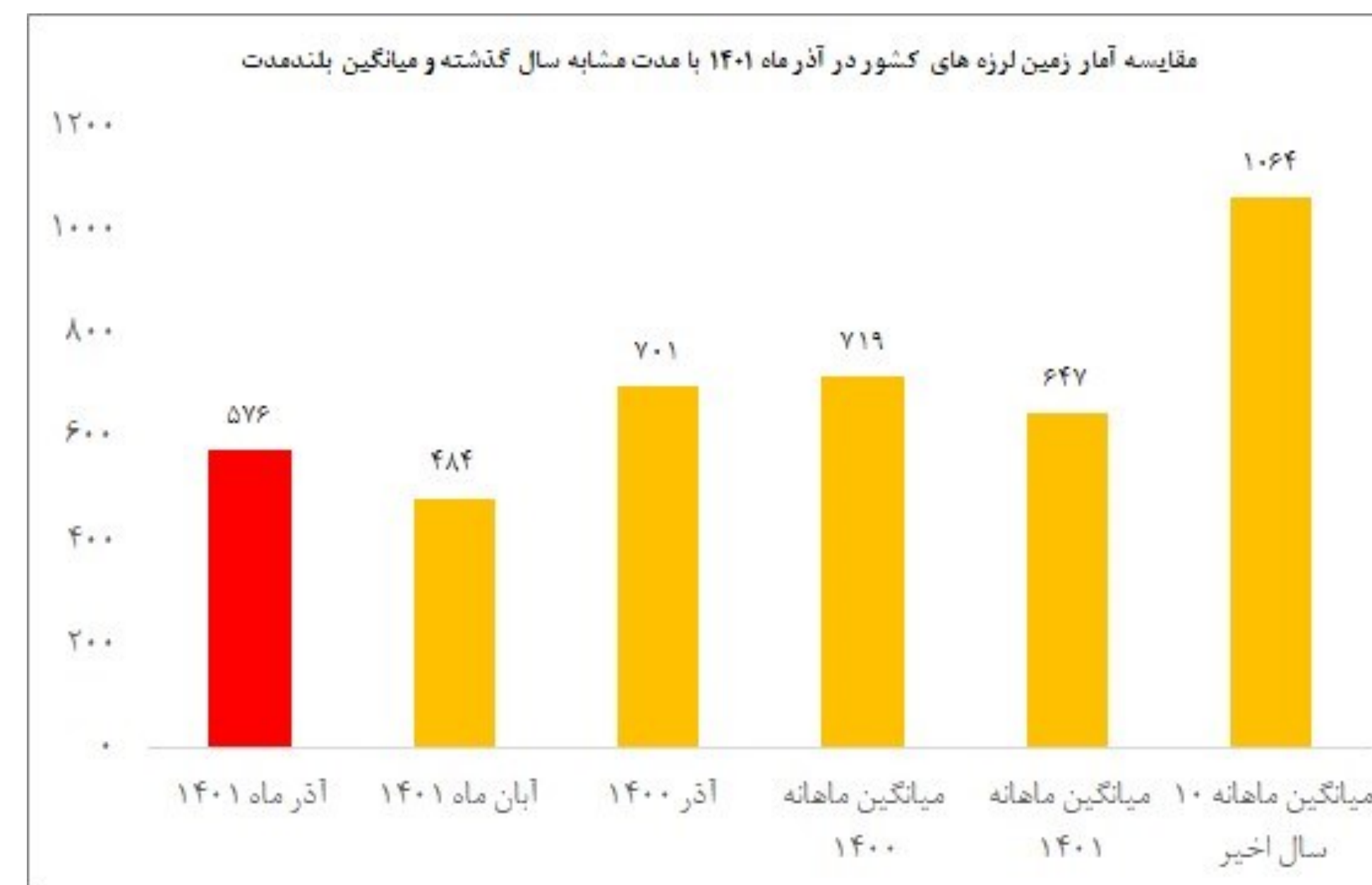
شبکه های لرزه نگاری مرکز لرزه نگاری کشوری در آذرماه ۱۴۰۱، تعداد ۵۷۶ زمین لرزه در کشور و نواحی همجوار ثبت و تعیین محل کرده اند که این تعداد نسبت به آبان ماه ۱۴۰۱ افزایش ۱۹ درصدی، نسبت به آذرماه سال ۱۴۰۰ کاهش ۱۷.۸ درصدی و نسبت به میانگین ماهانه ۱۰ سال اخیر کشور کاهش ۴۵.۹ درصدی داشته است.

تعداد زمین لرزه ها به تفکیک بزرگی در جدول زیر آمده است.

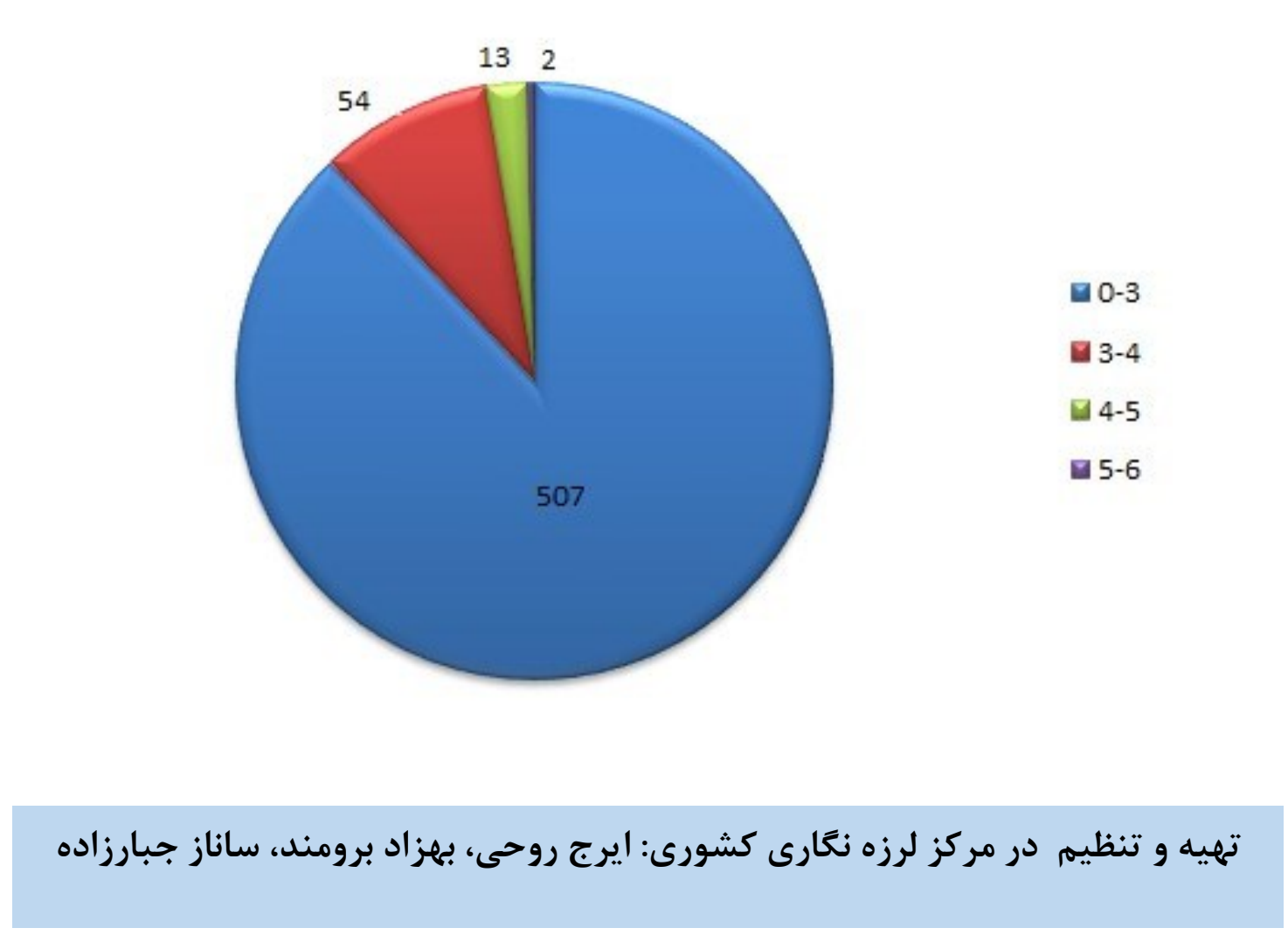
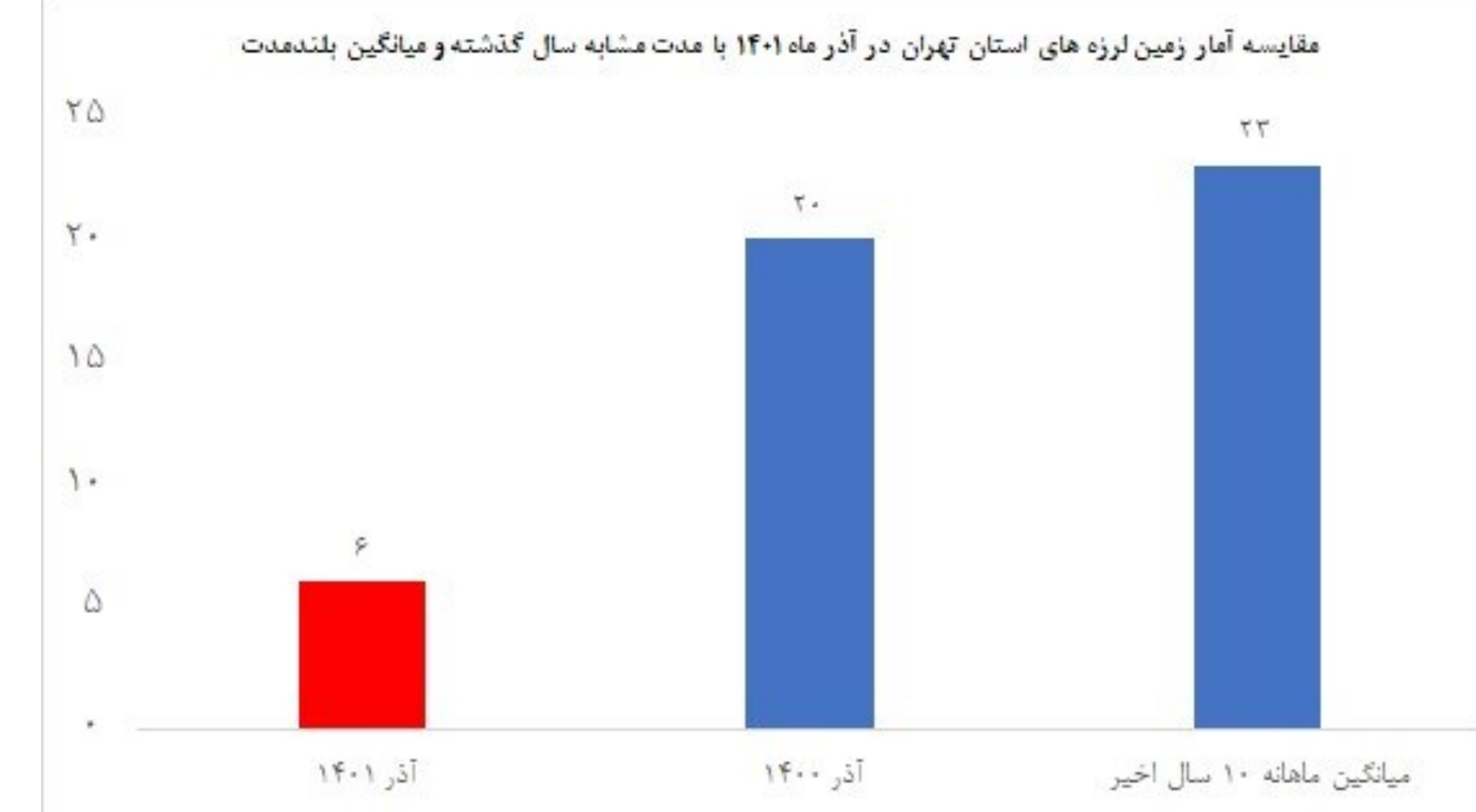
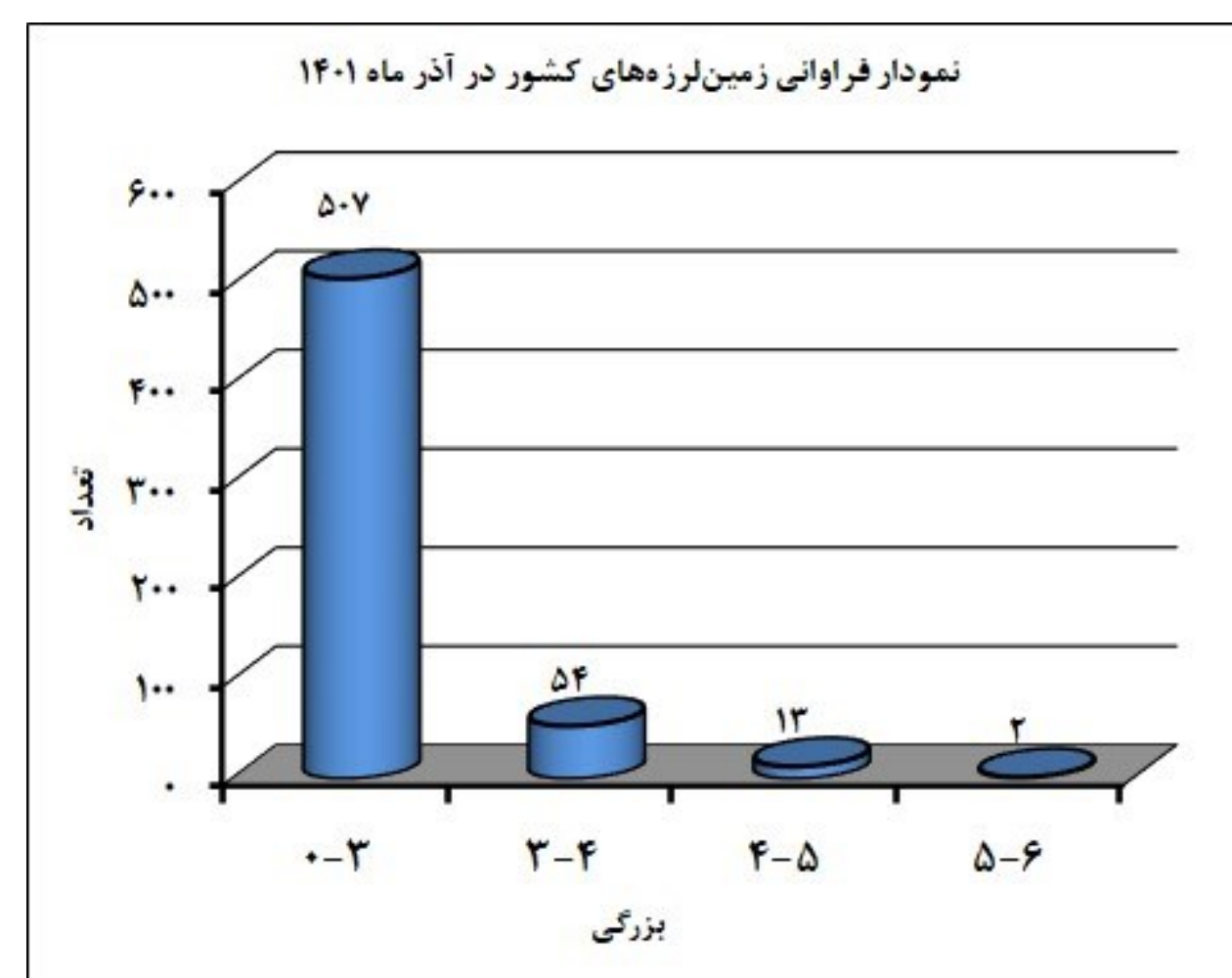
در آذرماه ۱۵ زمین لرزه با بزرگی بیش از ۴.۰ در کشور به ثبت رسید که زمین لرزه به بزرگی ۵.۶ بندرخمیر واقع در استان هرمزگان بزرگترین زمین لرزه ثبت شده می باشد.

استان های خراسان جنوبی با ۷۸ زمین لرزه، خراسان رضوی با ۶۶ زمین لرزه و کرمان با ۵۳ زمین لرزه بیشترین تعداد زمین لرزه را در بین استان های کشور داشتند.

همچنین استان تهران در آذرماه شاهد ثبت ۶ زمین لرزه بوده است که بزرگترین آن به بزرگی ۲.۹ در حسن آباد به ثبت رسید.



محدوده بزرگی	تعداد
کمتر از ۳	۵۰۷
بین ۳ تا ۴	۵۴
بین ۴ تا ۵	۱۳
بین ۵ تا ۶	۲
جمع	۵۷۶



تهیه و تنظیم در مرکز لرزه نگاری کشوری: ایرج روحی، بهزاد برومند، ساناز جبارزاده