

گزارش آماری زمین لرزه های کشور در شهریورماه ۱۴۰۱

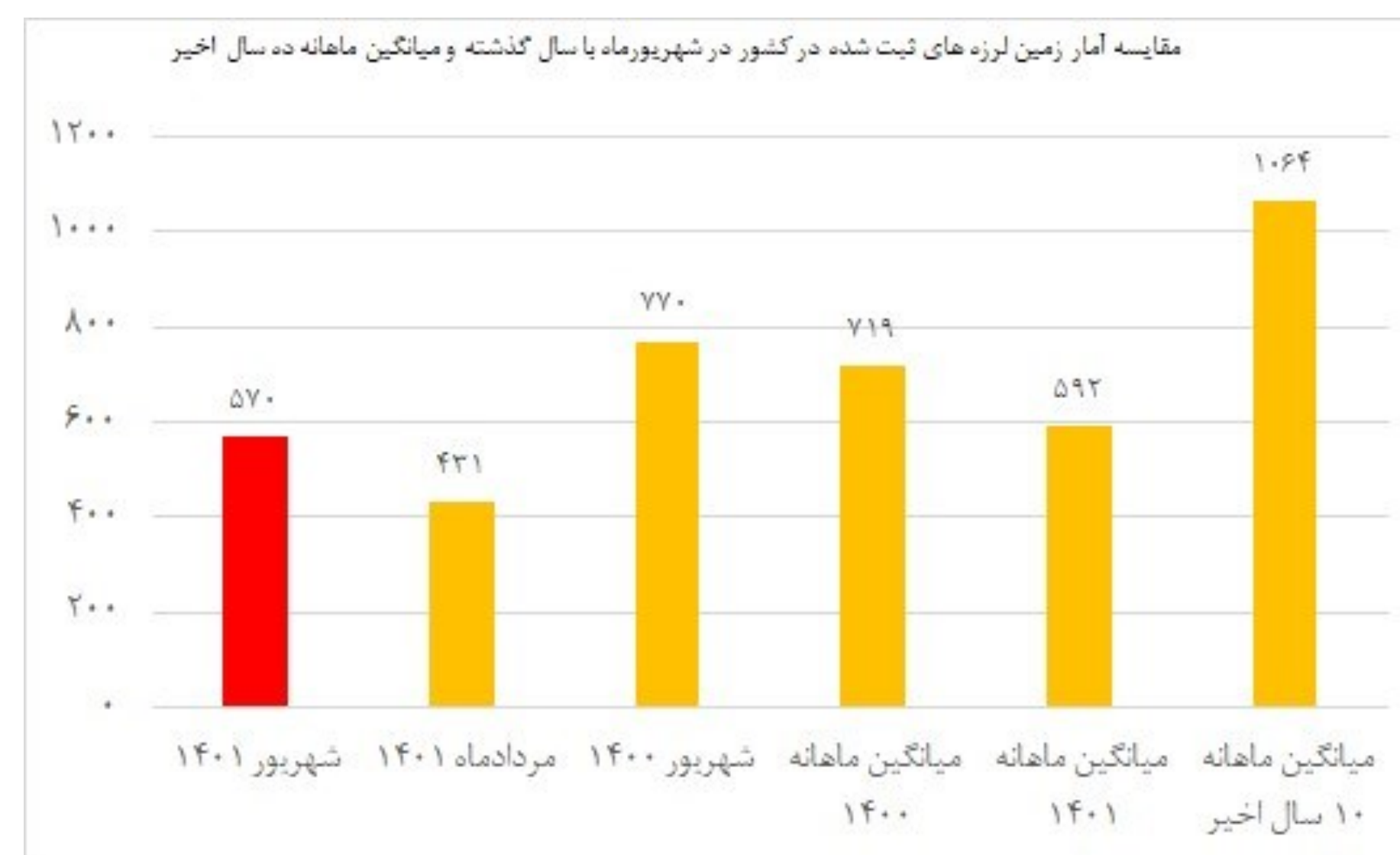
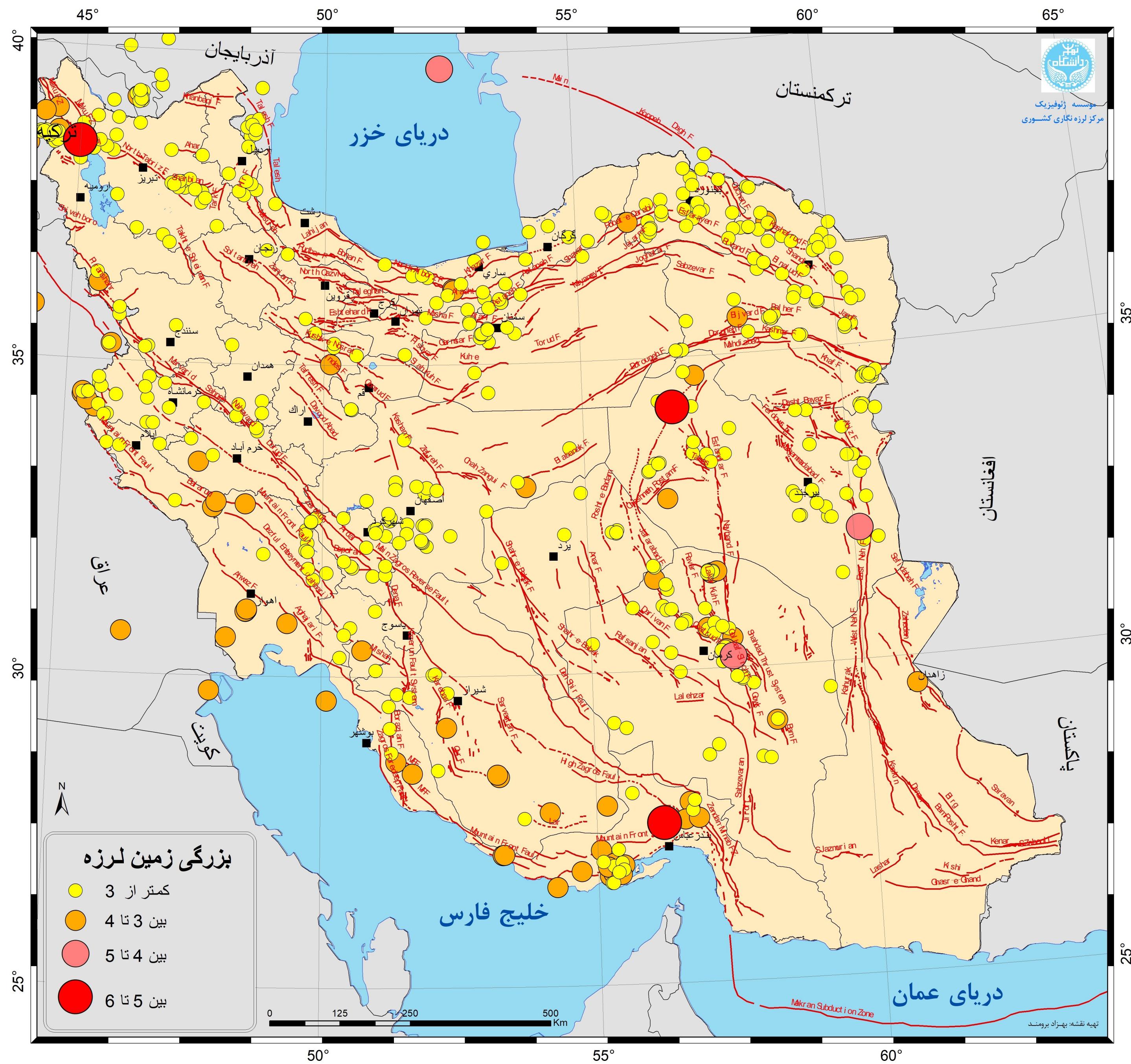
شبکه های لرزه نگاری مرکز لرزه نگاری کشوری در شهریورماه ۱۴۰۱، تعداد ۵۷۰ زمین لرزه در کشور و نواحی همجوار ثبت و تعیین محل کرده اند که نسبت به مردادماه ۱۴۰۱ افزایش ۳۲.۲۵ درصدی، نسبت به شهریورماه سال ۱۴۰۰ کاهش ۲۶ درصدی و نسبت به میانگین ماهانه ۱۰ سال اخیر کشور کاهش ۴۶.۴ درصدی داشته است.

تعداد زمین لرزه ها به تفکیک بزرگی در جدول زیر آمده است.

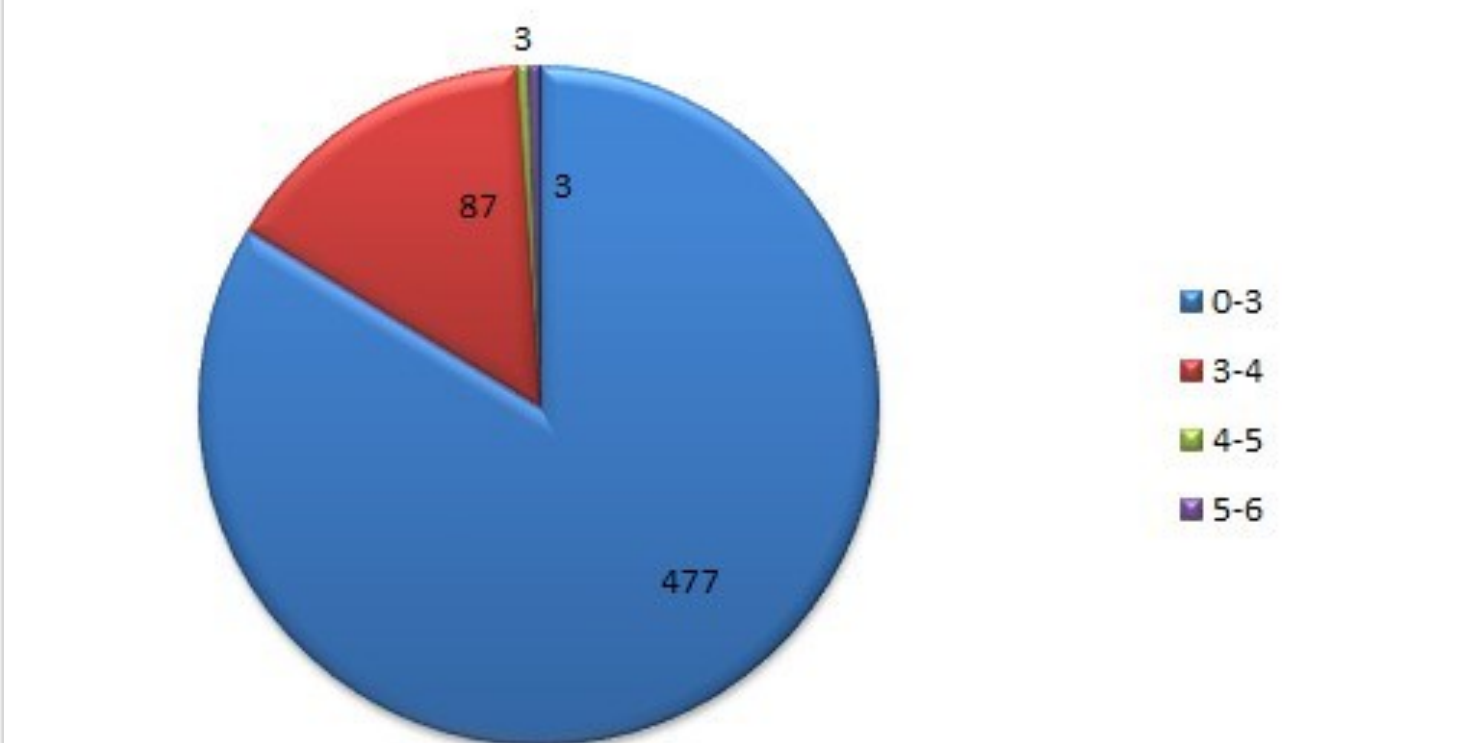
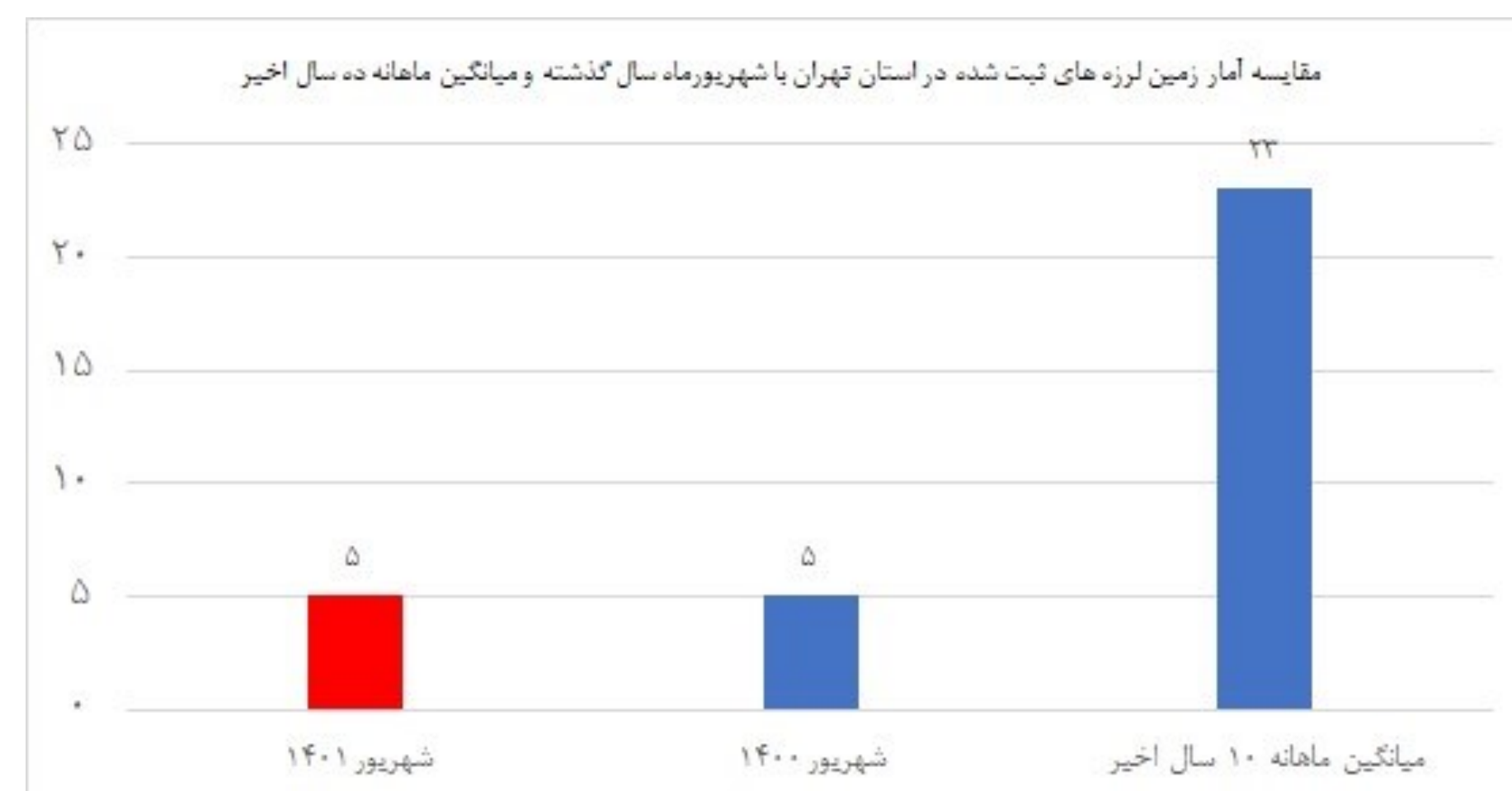
در این ماه ۶ زمین لرزه با بزرگی بیش از ۴.۰ در کشور به ثبت رسید که زمین لرزه به بزرگی ۵.۴ فین هرمزگان در ۱۴ شهریور، زمین لرزه به بزرگی ۵.۱ عشق آباد خراسان جنوبی در ۲۲ شهریور و زمین لرزه به بزرگی ۵.۰ خوی آذربایجان غربی در ۳۰ شهریور بزرگترین زمین لرزه های ثبت شده در این ماه بوده است.

استان های خراسان رضوی با ۶۸ زمین لرزه، آذربایجان غربی با ۵۸ زمین لرزه و کرمان با ۵۳ زمین لرزه، بیشترین تعداد زمین لرزه را در بین استان های کشور داشتند.

همچنین در استان تهران ۵ زمین لرزه به ثبت رسید که بزرگترین آن به بزرگی ۲.۴ در حوالی جوادآباد ثبت گردید.

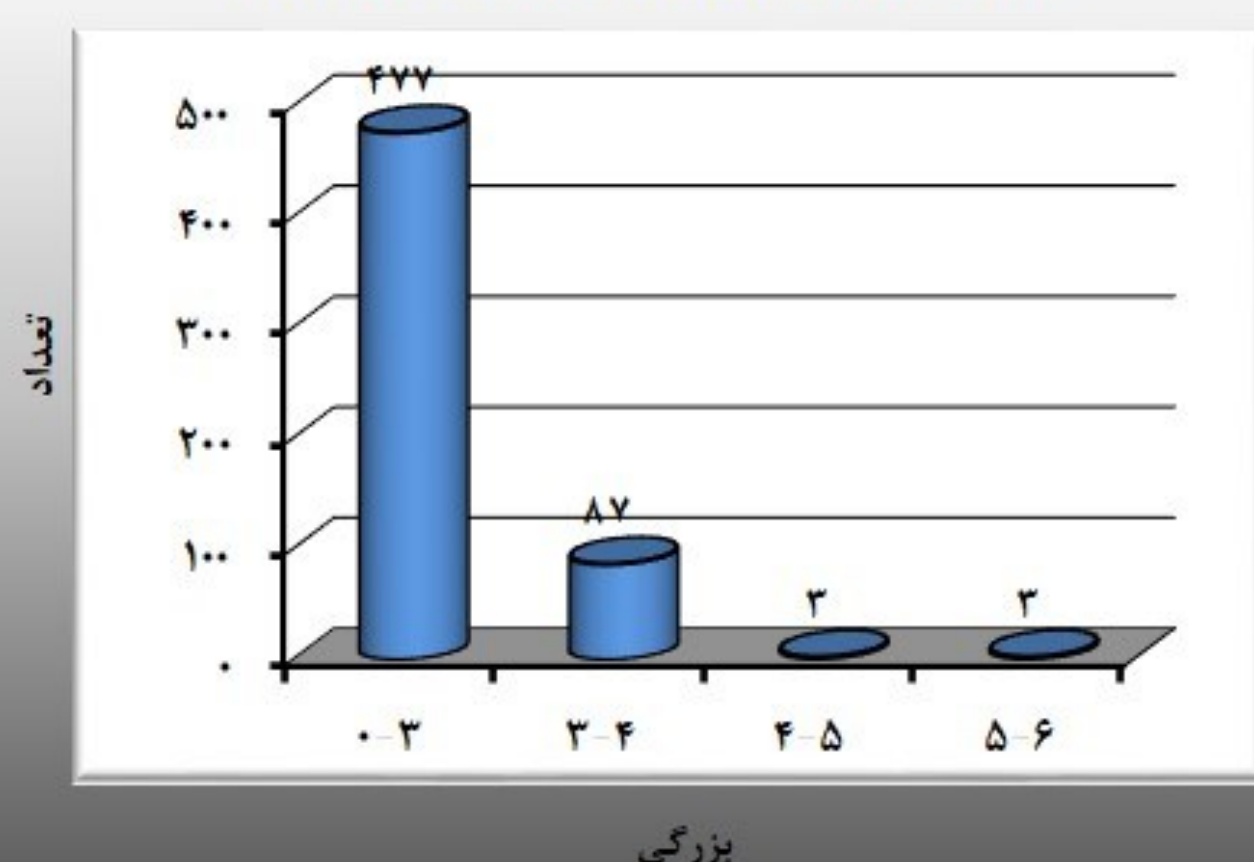


محدوده بزرگی	تعداد
کمتر از ۳	۴۷۷
بین ۳ تا ۴	۸۷
بین ۴ تا ۵	۳
بین ۵ تا ۶	۳
جمع	۵۷۰



تهیه و تنظیم در مرکز لرزه نگاری کشوری: ایرج روحی، بهزاد برومند، ساناز جبارزاده

نمودار فراوانی زمین لرزه های کشور در شهریورماه ۱۴۰۱



روند لرزه خیزی کشور در یکسال گذشته

