

گزارش آماری زمین لرزه های کشور در تیرماه ۱۴۰۱

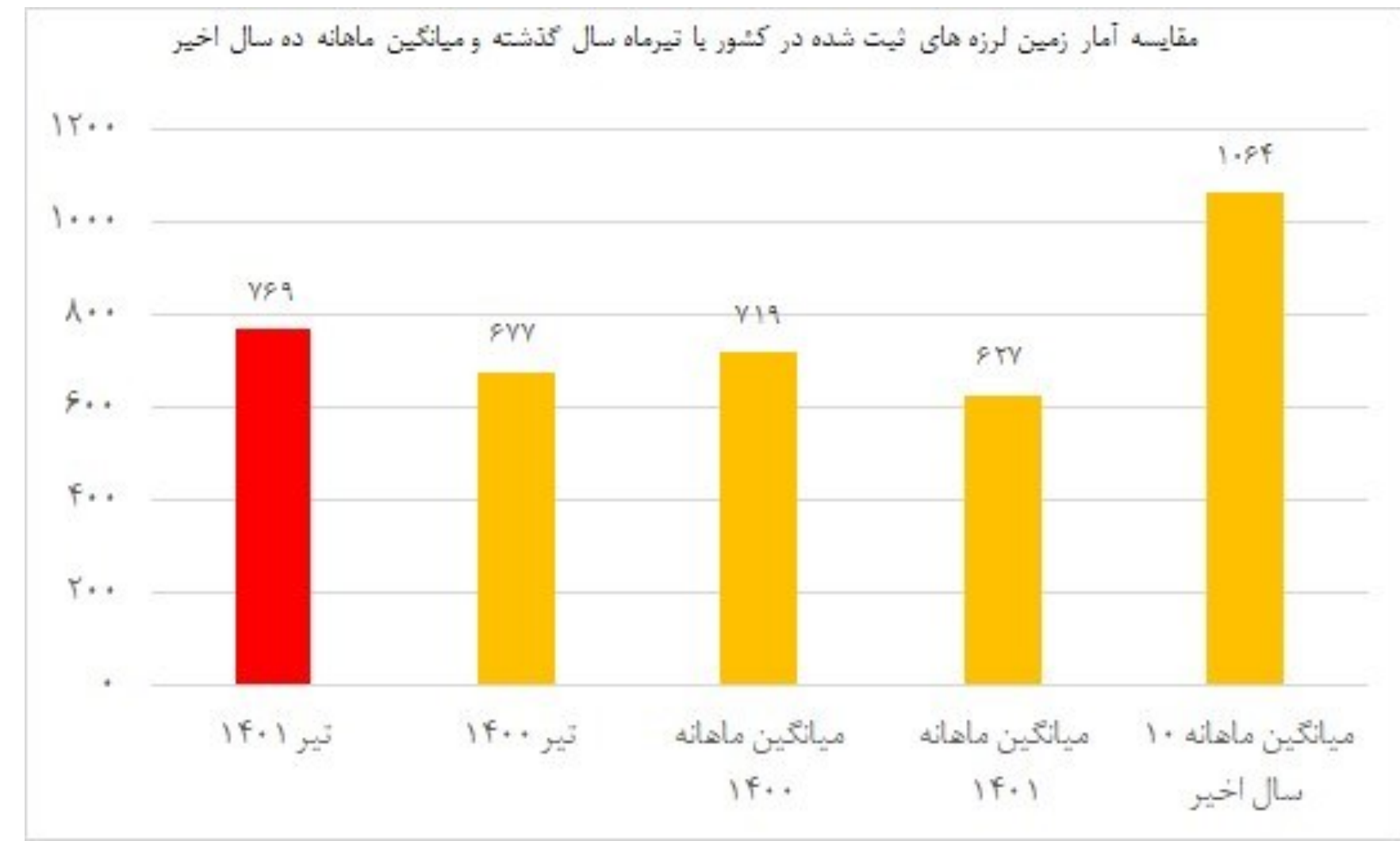
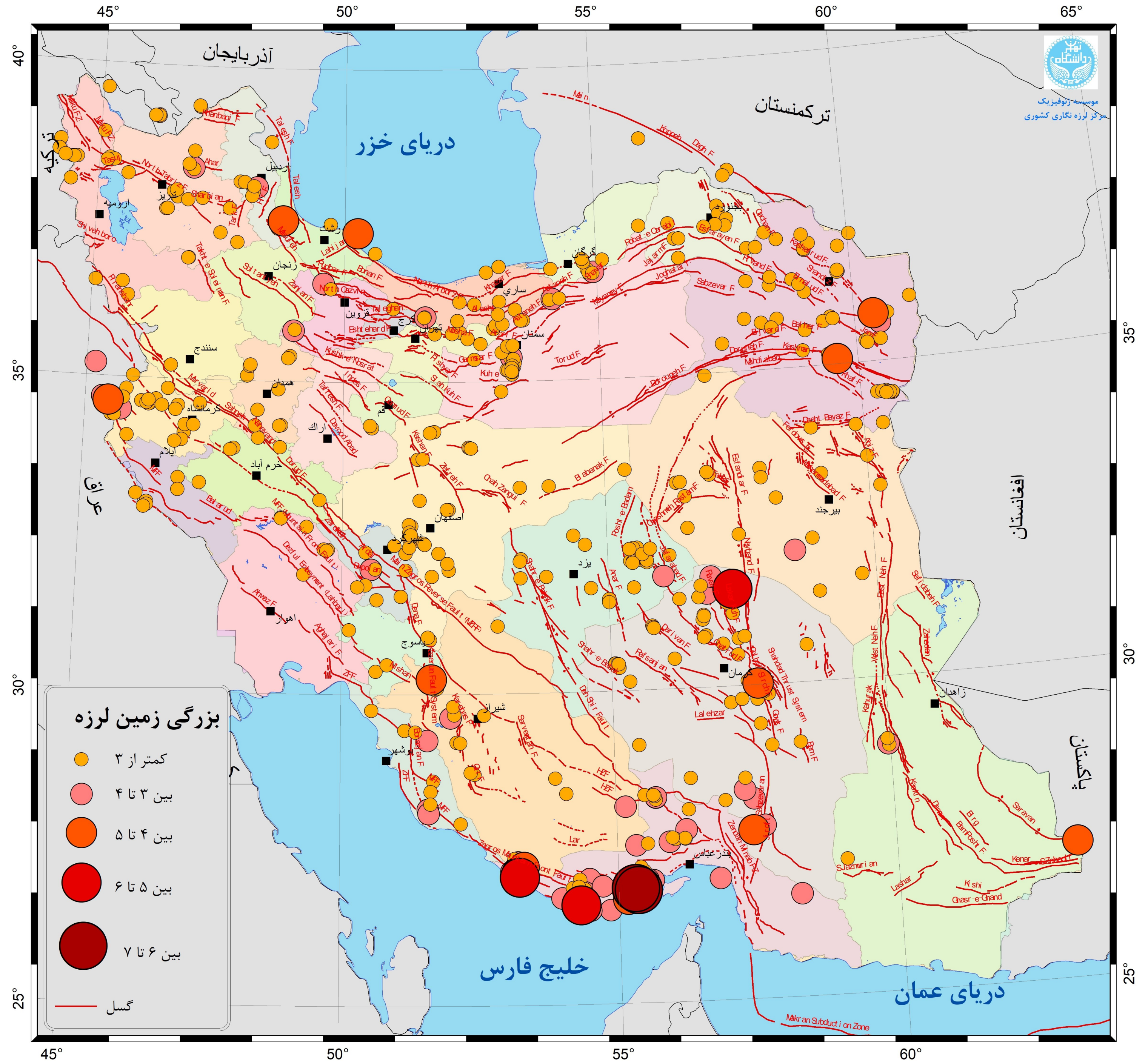
شبکه های لرزه نگاری مرکز لرزه نگاری کشوری در تیر ماه ۱۴۰۱، تعداد ۷۶۹ زمین لرزه در کشور و نواحی همجوار ثبت و تعیین محل کرده اند که نسبت به زمین لرزه های ثبت شده در خردادماه ۱۴۰۱ رشدی ۷.۸ درصدی، نسبت به تیرماه سال ۱۴۰۰ رشدی ۱۳.۶ درصدی و نسبت به میانگین ماهانه ۱۰ سال اخیر کشور کاهش ۲۸ درصدی داشته است.

تعداد زمین لرزه ها به تفکیک بزرگی در جدول زیر آمده است.

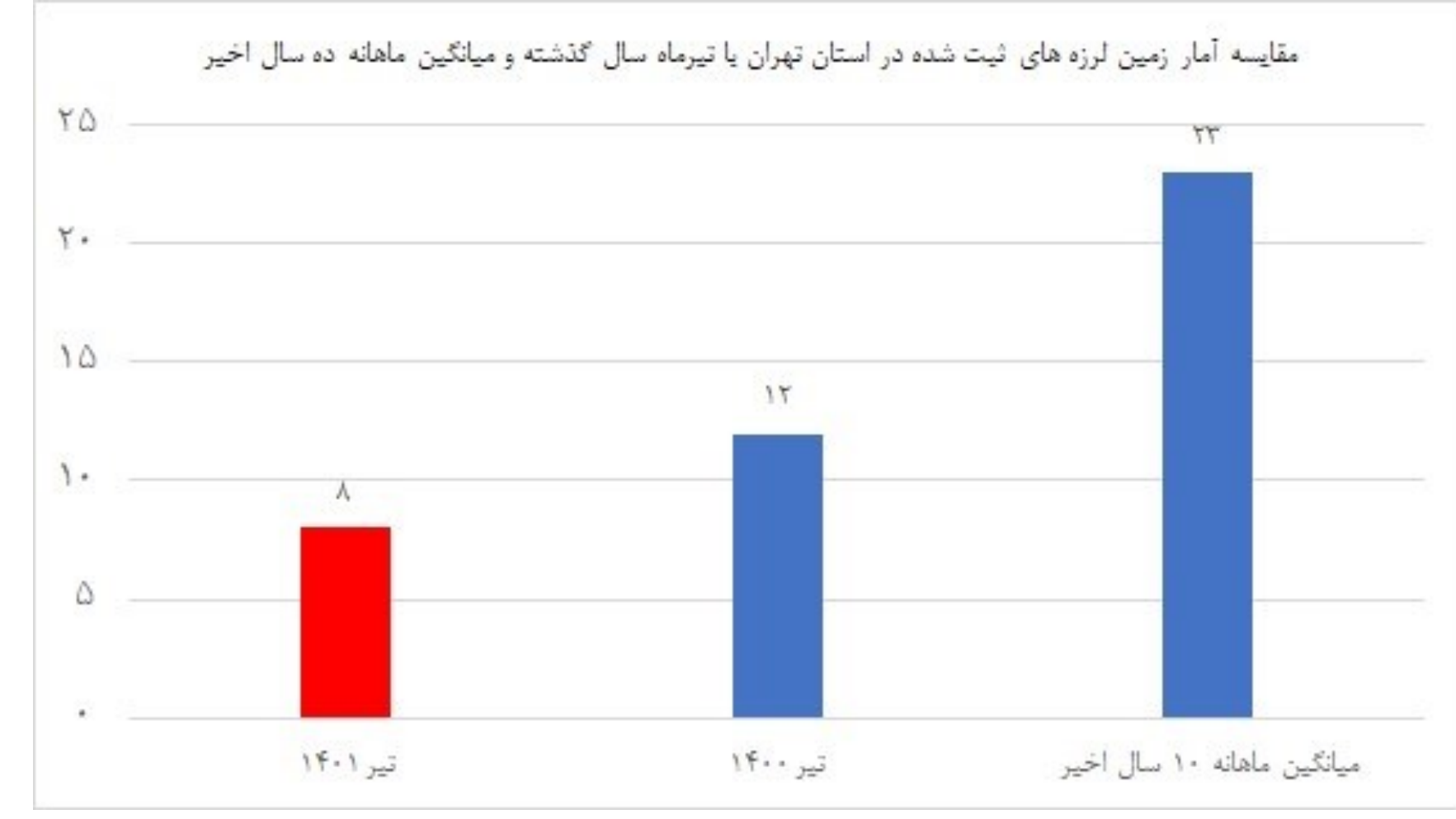
در این ماه ۳۸ زمین لرزه با بزرگی بیش از ۴.۰ در کشور به ثبت رسید که بزرگترین آن ها دو زمین لرزه به بزرگی ۶/۱ (در مقیاس امواج درونی زمین) در حوالی بندر خمیر استان هرمزگان بوده است.

در بین استان های کشور استان های هرمزگان با ۲۱۴، کرمان با ۱۵۳ و خراسان رضوی با ۵۸ زمین لرزه، بیشترین تعداد زمین لرزه را در بین استان های کشور داشتند.

همچنین در استان تهران ۸ زمین لرزه به ثبت رسید که بزرگترین آن به بزرگی ۳.۶ در حوالی فشم رخ داد.



محدوده بزرگی	تعداد
کمتر از ۳	۶۰۱
بین ۳ تا ۴	۱۳۰
بین ۴ تا ۵	۳۲
بین ۵ تا ۶	۴
بین ۶ تا ۷	۲
جمع	۷۶۹



تهیه و تنظیم در مرکز لرزه نگاری کشوری:
ساناز جبارزاده، بهزاد برومند، ایرج روحی

